




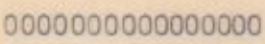













verklaring:

-  BESTAANDE BEBOUWING EN KADASTRALE GEGEVENS
-  MAATVOERING IN METERS MET PROFIELAANDUIDING
-  GRENS VAN HET PLAN
-  BEBOUWINGSSTROOK RESP -VLAK
-  ZONE A
-  ZONE I, BREED 20 METER T.B.V. VERBINDINGS-C.O. ONTSLUITINGSPAD
-  BESTAAND STAMRIOOL
  
- DE GRONDEN AANGEDUID MET ZIJN BESTEMD VOOR ZIE VOORSCHRIFTEN
-  WOONDOELEINDEN: EENGEZINSHUIZEN (E) \_\_\_\_\_ ARTIKEL 3
-  LAND-EN TUINBOUW, RECREATIEVE DOELEINDEN EN VOLKSTUIJEN \_\_\_\_\_ 4
-  OPENBAAR GROEN, RECREATIEVE DOELEINDEN EN VOLKSTUIJEN \_\_\_\_\_ 5
-  OPENBAAR GROEN \_\_\_\_\_ 6
-  OPENBAAR GROEN EN WATER \_\_\_\_\_ 7
-  WATER EN WATERWERKEN \_\_\_\_\_ 8
-  VERKEERSDOELEINDEN C: WIJKONTSLUITINGSWEG \_\_\_\_\_ 9
-  VERKEERSDOELEINDEN G: FIETSPAD \_\_\_\_\_ 10

BESTEMMINGSPLAN  
DE STREPEN

maakt bij besluit van de raad der  
gemeente Oss,  
d.d. 30-05-1983 nr 81-682 afd. IV

Mij bekend.  
De secretaris.

*[Handwritten signature]*



datum: 12-4-83 | gew.: 21-3-85 | kaart: | schaal: 1:2000 | tek. nr.: St 83-36

Dienst Stadsontwikkeling en Grondbeheer

— GRENS VAN HET PLAN  
R=RIJBAAN

PROFIEL  
SCHAAL 1:200

